




LEGENDA


 granica daministracyjna miasta Zabrze

Obszary zagrożenia powodziowego

 Obszary, na których prawdopodobieństwo wystąpienia powodzi jest wysokie i wynosi 10% (raz na 10 lat)

 Obszary, na których prawdopodobieństwo wystąpienia powodzi jest średnie i wynosi 1% (raz na 100 lat)

 Obszary, na których prawdopodobieństwo wystąpienia powodzi jest niskie i wynosi 0,2% (raz na 500 lat)

 Obszary zagrożenia powodziowego, w przypadku zniszczenia wału przeciwpowodziowego

0 0,25 0,5 1 1,5 2 km

